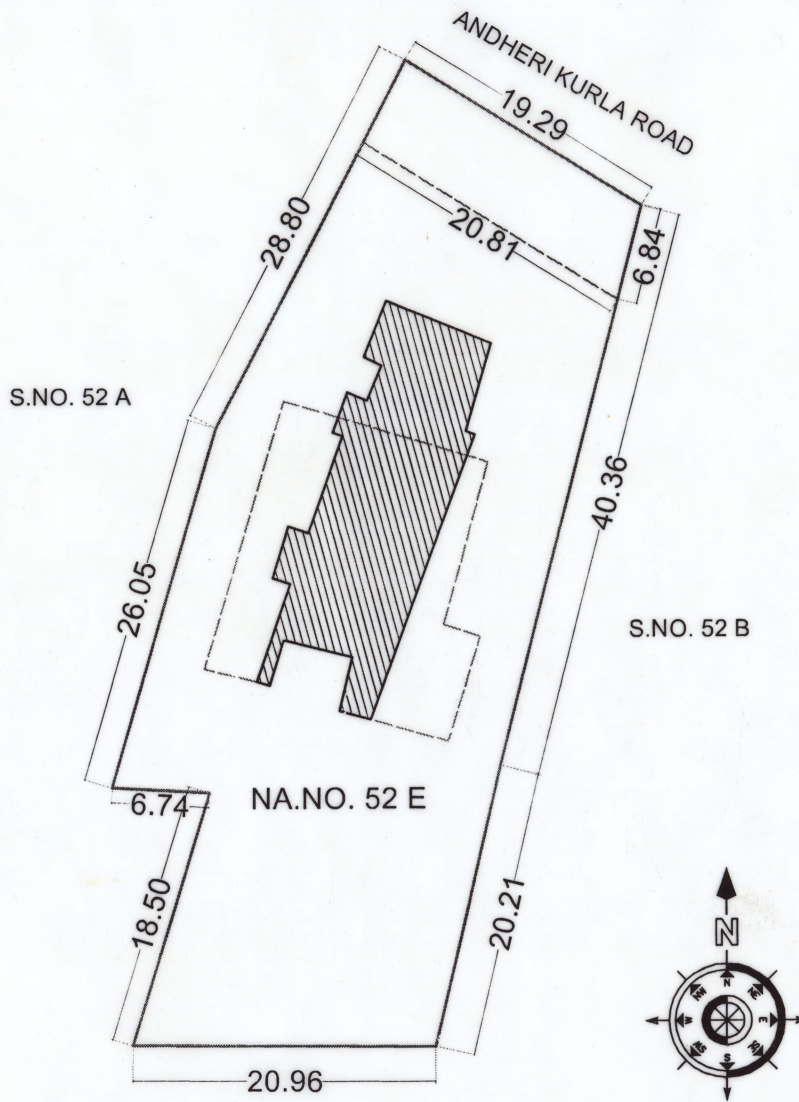


PLAN OF THE PROPERTY OF PLOT BEARING N.A.
NO. 52 E AT ANDHERI- KURLA ROAD, ANDHERI [EAST]

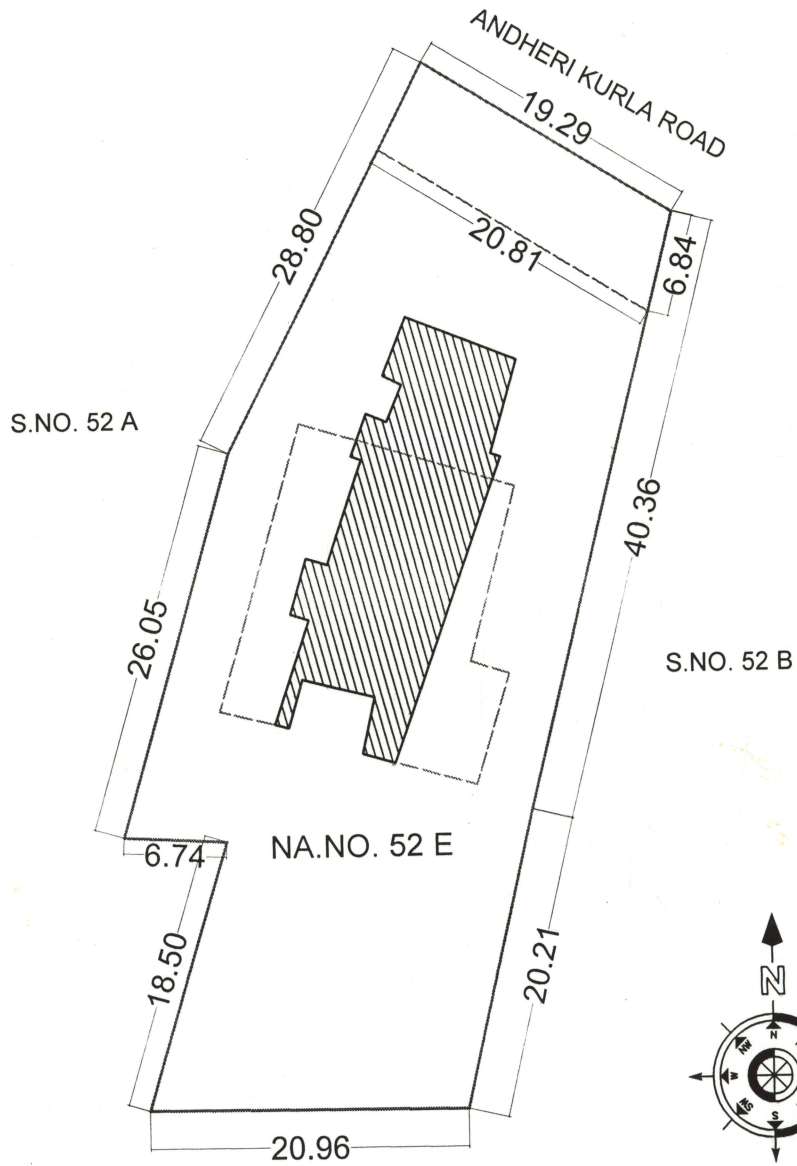


BOUNDARY OF PLOT VERGED RED AD MEASURE 1500.37 SQ.MT.

SIGN:- *Hema Dudhwala*
AR. HEMA DUDHWALA

Hema Dudhwala
B. Arch. - M.E. (T.R.P.)
COA - 23287

PLAN OF THE PROPERTY OF PLOT BEARING N.A. NO. 52 E AT ANDHERI- KURLA ROAD, ANDHERI [EAST]



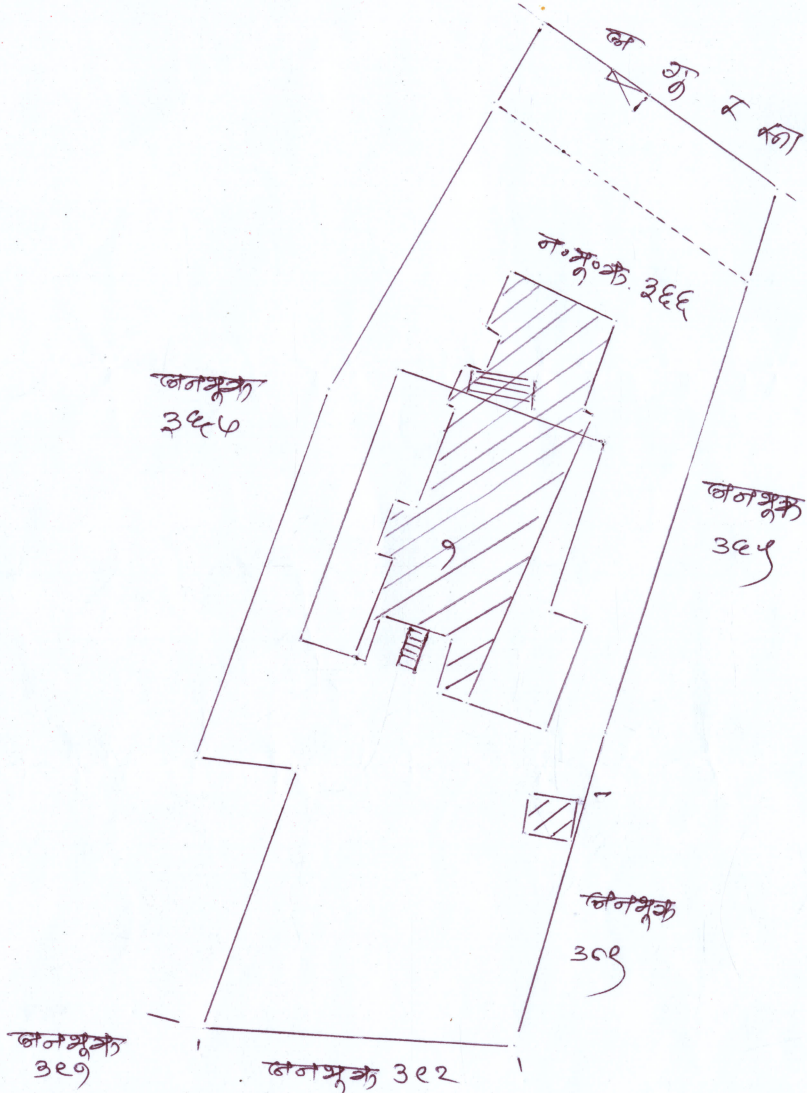
BOUNDARY OF PLOT VERGED RED AD MEASURE 1500.37 SQ.MT.

SIGN:- *Hema Dudhwala*
AR. HEMA DUDHWALA

Hema Dudhwala
B. Arch. - M.E. (I.R.P.)
COA - 23267

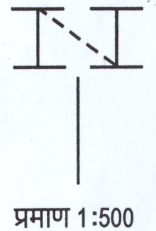
अर्जदार श्री. विजय के. शर्मा यांचा दिनांक ३१/०७/२०१९ चे विनंती
 अर्जावरून नगर भूमापन मुंबई ता. अंधेरी येथील न.भू.क्र. ३६६, ३६६/१ चे मुळ आलेख
 पुनर्विलोकन आलेख क्र. ११९ / ट्रेसिंग क्लॉथ क्र. / मो. रज. वरून तयार केलेल्या
 नकाशाची कारणापूरती नक्कल.

नगर भूमापन : मुंबई
 तालुका : अंधेरी
 जिल्हा : मुंबई उपनगर



- सदरची नक्कल मूळ नगर भूमापन आलेख / छापील आलेख / पुनर्विलोकन आलेखावरून देणेत आली आहे.
- सदरची नक्कल मूळ नगर भूमापनाचे वेळेची जागेची परिस्थिती दर्शविते / पुनर्विलोकनाचे वेळी जागेवर आढळून आलेली परिस्थिती दर्शविते.
 (जेथे शक्य आहे त्या ठिकाणी मूळ नगर भूमापनाचे वर्ष अथवा पुनर्विलोकन कोणत्या कालावधीसाठी करणेत आले याबाबत तपशील नमूद करावा.)
- सदरची नक्कल जागेवरील अद्यावत स्थिती नाही. जागेवरील अद्यावतस्थिती दर्शविणाऱ्या नकाशासाठी मोजणी करून घेणे आवश्यक आहे.

टीप : सदरचे नकाशामध्ये लाल शाईचे बांधकामे व काळ्या शाईचे बांधकामे आहेत.



अर्ज क्रमांक ४४३ एकूण नोंदी / नकाशे २
 अर्ज दाखल दिनांक ३१/०७/२०१९ नकलेचे शुल्क १००-००
 नक्कल तयार दिनांक / / २० कागद फी ९-००
 नक्कल दिल्याचा दिनांक १९/०८/२०१९ एकूण फी १०९-००

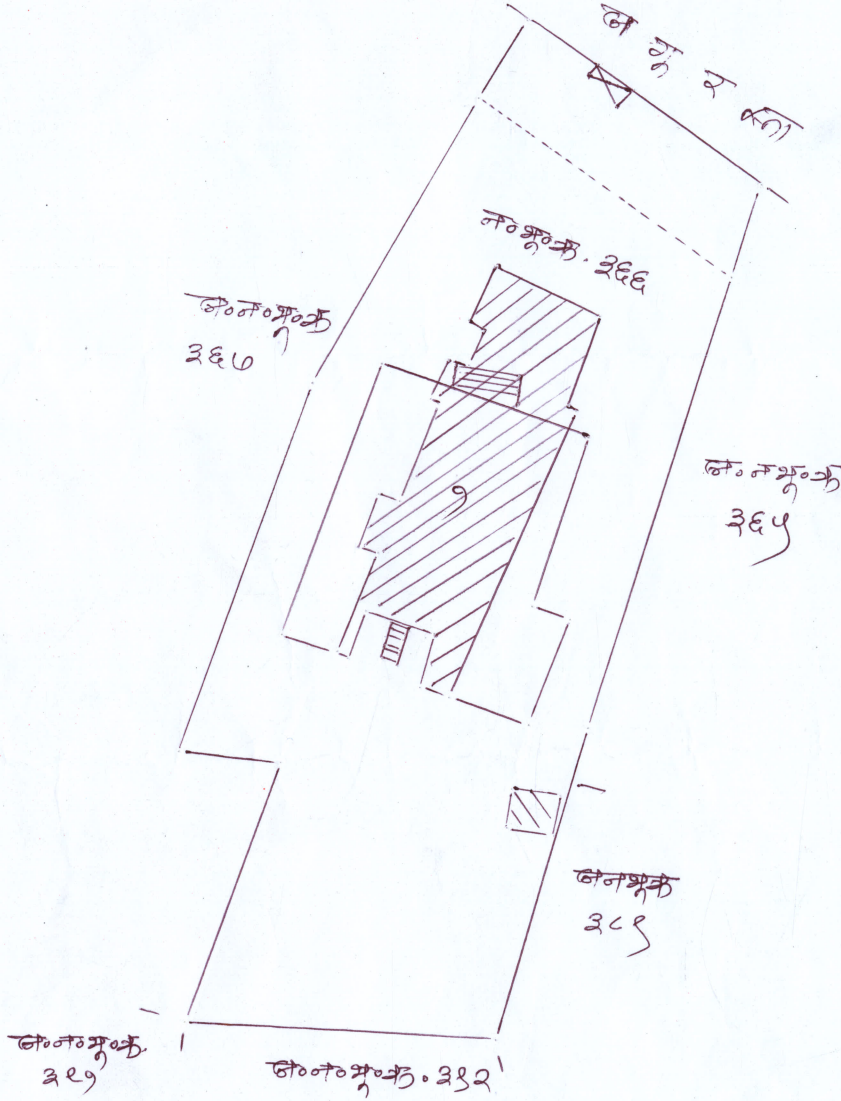
विजय के. शर्मा
 ५.०७.१९
 तयार करणार.

सत्यम तिलिपी
 सत्यम तिलिपी
 नगर भूमापन अधिकारी, विलेपार्ले

सत्यम तिलिपी
 नगर भूमापन अधिकारी, विलेपार्ले

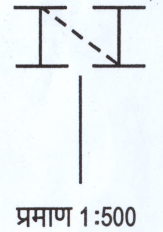
अर्जदार श्री. विष्णु के डाहा यांचा दिनांक ३१/०७/२०१९चे विनंती
 अर्जावरून नगर भूमापन गुंडवळी ता. अंधेरी येथील न.भू.क्र. ३६६, ३६६११ चे मुळ आलेख
 पुनर्विलोकन आलेख क्र. २९९ / ट्रेसिंग ब्लॉथ क्र. / मो. र. नं. वरून तयार केलेल्या
 नकाशाची कारणापूरती नक्कल.

नगर भूमापन : गुंडवळी
 तालुका : अंधेरी
 जिल्हा : मुंबई उपनगर



- सदरची नक्कल मूळ नगर भूमापन आलेख / छापील आलेख / पुनर्विलोकन आलेखावरून देणेत आली आहे.
- सदरची नक्कल मूळ नगर भूमापनाचे वेळेची जागेची परिस्थिती दर्शविते / पुनर्विलोकनाचे वेळी जागेवर आढळून आलेली परिस्थिती दर्शविते.
(जेथे शक्य आहे त्या ठिकाणी मूळ नगर भूमापनाचे वर्ष अथवा पुनर्विलोकन कोणत्या कालावधीसाठी करणेत आले याबाबत तपशील नमूद करावा.)
- सदरची नक्कल जागेवरील अद्यावत स्थिती नाही. जागेवरील अद्यावतस्थिती दर्शविणाऱ्या नकाशासाठी मोजणी करून घेणे आवश्यक आहे.

टीप : सदरचे नकाशामध्ये लाल शाईचे बांधकामे व काळ्या शाईचे बांधकामे आहेत.



अर्ज क्रमांक ४४८३ एकूण नोंदी / नकाशे २
 अर्ज दाखल दिनांक ३१/०७/२०१९ नकलेचे शुल्क १००-००
 नक्कल तयार दिनांक / / २० कागद फी ५-००
 नक्कल दिल्याचा दिनांक ४/८/२०१९ एकूण फी १०५-००

विनयानुसार
 ५.०७.१९

अनुपालिपीक
 न. व. अ. विलेपार्ले

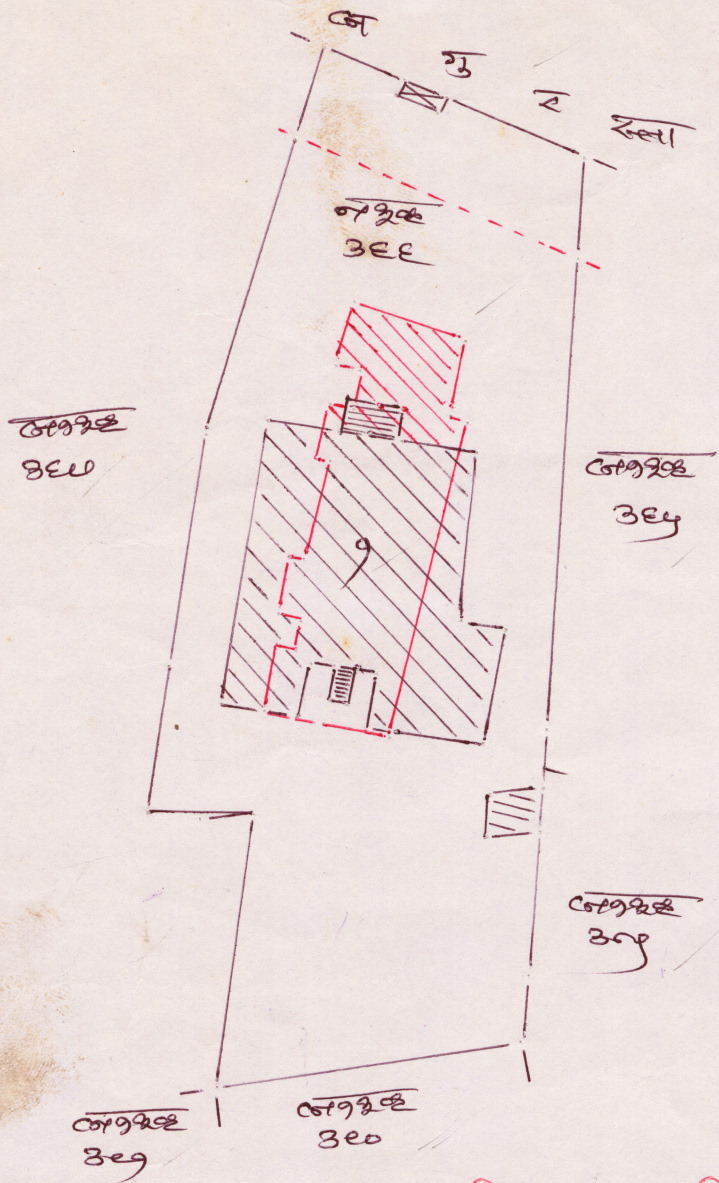
सत्य पतिलिपी

नगर भूमापन अधिकारी, विलेपार्ले

तयार करणार.


तपासणी करणार.

भरतपुर-४६ एम के शाही स्थाने अन्तर्विकसन नगर भूमापन हिंदुवणी
 फेडरल डुमरिडेपचन भातिये वर १५१६ करण नक्शे ३६६,
 ३६६१७-४ नक्शाशास्त्री अरुणपुराणे नक्काद



हिप-सदर नक्काशा वरुण २०१६ची डी१७ न कडशाडिणे
 करकाय-४६६६

✓
 मूळ नगर भूमापन आलेख/महापील आलेख/पुनर्विलोकन
 देणेत आली आहे



- २) दरची नक्कल मूळ नगर भूमापनाचे दरची जागेची परिस्थिती दर्शविते,
 नर्विलोकनाचे नेली जावेकर जातून आलेली स्थिती दर्शविते
- ३) सदरची नक्कल जागवरील आघावता स्थिती दर्शवता नाही. जागेची आघावत
 स्थिती दर्शविणाऱ्या नक्काशासाठी मोठ्या प्रमाणे आतबळक आहे

अर्ज क्रमांक ६०२६
 अर्ज-दाखल तारीख ११/५/१० नक्केचा प्रकार ७३३२
 नक्काशा तारीख २३/६/१० नक्कल शुल्क १००
 नक्कल तारीख... नक्काशा शुल्क...
 नक्कल तयार करणारा... एकूण शुल्क १०५६
 नक्कल तपासणारा...
 ११/०५/१०

सत्य-प्रतिलिपी

नगर भूमापन अधिकारी (बलेवाते)